

Orientační schéma:


Razítko oprávněné osoby:



Kolinec

Podpis:

Datum:

| Revize: | Datum: | Popis: | Kontroloval: |
|---------|--------|--------|--------------|
|         |        |        |              |
|         |        |        |              |
|         |        |        |              |
|         |        |        |              |

|                     |   |   |
|---------------------|---|---|
| Stavebník/Investor: | <b>Správa železnic, státní organizace</b> |  <b>SPRÁVA<br/>ŽELEZNIC</b> |
| Adresa:             | Dlážděná 1003/7, 110 00 Praha 1           |   |
| Zástupce investora: | Stavební správa západ                     |   |
| Adresa:             | Sokolovská 1995/278, 190 00 Praha 9       |   |

|                          |   |                       |                  |  |
|--------------------------|---|-----------------------|------------------|--|
| Zhotovitel stavby:       | <b>SAGASTA s.r.o.</b>                         |                       |                  |  <b>SAGASTA</b> |
| Adresa:                  | Novodvorská 1010/14, 142 00, Praha 4 - Lhotka |                       |                  |  |
| Kontakt:                 | T: +420 261 344 100<br>E: info@sagasta.cz     |                       |                  |  |
| Zhotovitel objektu:      | <b>SAGASTA s.r.o.</b>                         |                       |                  |  <b>SAGASTA</b> |
| Adresa:                  | Novodvorská 1010/14, 142 00, Praha 4 - Lhotka |                       |                  |  |
| Kontakt:                 | T: +420 261 344 100<br>E: info@sagasta.cz     |                       |                  |  |
| Hlavní projektant (HIP): | Specialista:                                  | Odpovědný projektant: | Zpracovatel:     |  |
| Ing. Emil Špaček         | Ing. Emil Špaček                              | Ing. Emil Špaček      | Ing. Emil Špaček |  |

|                            |   |          |          |                                  |
|----------------------------|---|----------|----------|----------------------------------|
| Název stavby/akce:         | Zrušení přejezdu v km 29,277 trati<br>Horažďovice - Klatovy a zřízení náhradní komunikace |          |          | Označení (S-kód):                |
|                            |   |          |          | Označení zhotovitele:<br>120 004 |
| Název části:               | Stavební část   |          |          | Označení části: D.2.5            |
| Název objektu:             | SO 301 Přeložka nadzemního vedení CETIN   |          |          | Číslo objektu/komplexu:          |
| Název přílohy:             |   |          |          | Číslo přílohy:                   |
| Název dílčí části přílohy: |   |          |          | Paré:                            |
| Kraj:                      | Katastrální území:  | TUDU:    |          |                                  |
| Plzeňský                   | Kolinec [668419]  | 0371     |          |                                  |
| Stupeň dokumentace:        | Datum zpracování:   | Formáty: | Měřítko: |                                  |
| DUR                        | 29.10.2020  | -        | -        |                                  |

|        |                     |       |         |            |          |         |
|--------|---------------------|-------|---------|------------|----------|---------|
| S-kód: | Stupeň dokumentace: | Část: | Objekt: | Podoblast: | Příloha: | Revize: |
| -      | D                   | U     | R       | -          | -        | -       |
|        |                     |       |         |            |          | P 0 1   |